REGIONE SICILIANA
COMUNE di ERICE

STUDIO GEOLOGICO RELATIVO ALLA VARIANTE AL P.R.G., ALLA LUCE DELLE LINEE GUIDA DEL P.T.P.R., DEL P.T.P. AMBITO 1 E DI TUTTI GLI STRUMENTI SOVRACOMUNALI E PROGRAMMI COMPLESSI E DI INIZIATIVA COMUNITARIA

UBICAZIONE INDAGINI PASSATE ED INDAGINI ESEGUITE PER LO STUDIO IN OGGETTO

Scala 1:10.000

I geologi incaricati
Dott. Geol. Giuseppe Mura
Dott. Geol. Valerio Cirino

Torna indietro

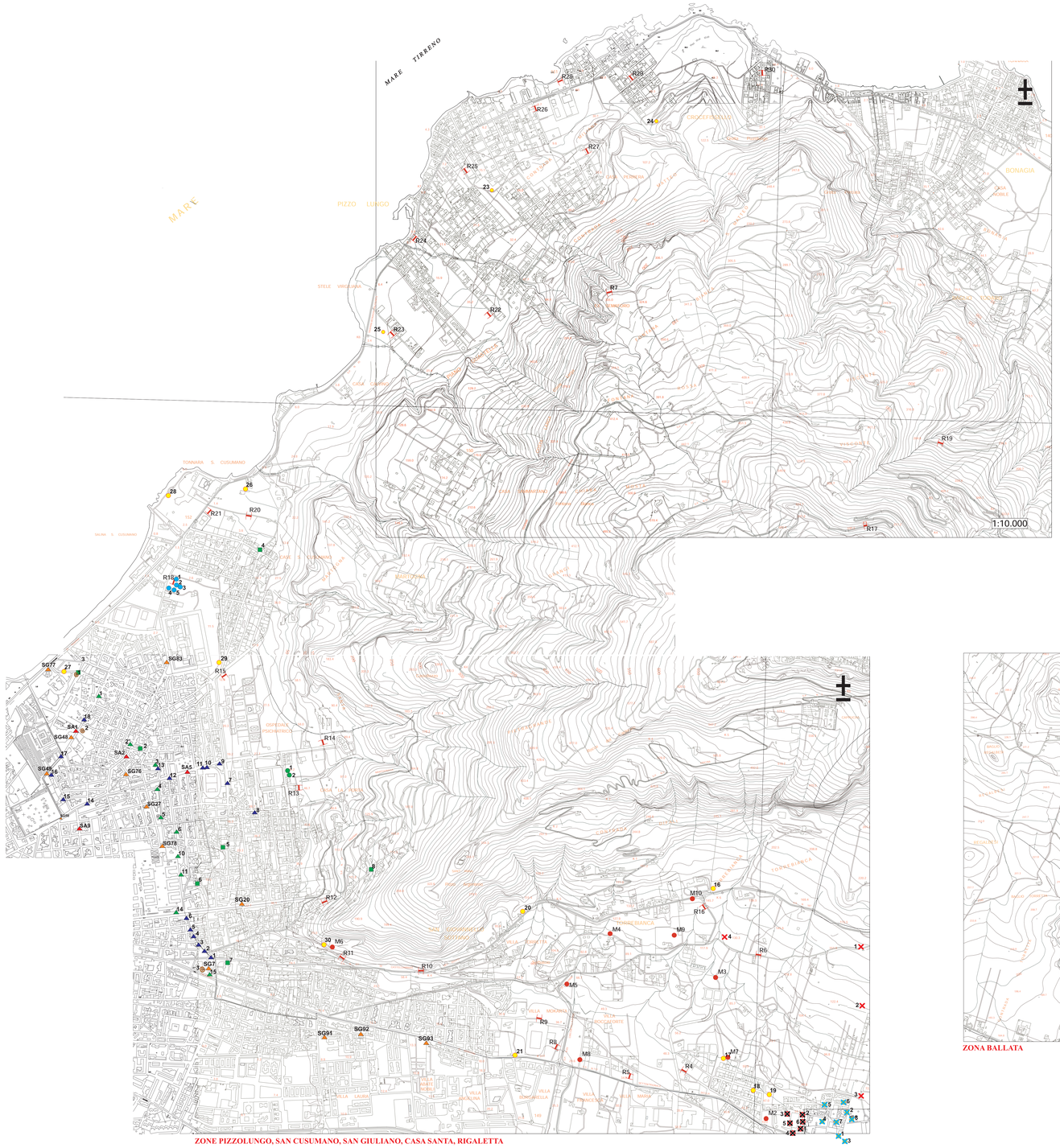

ZONE PIZZOLUNGO, SAN CUSUMANO, SAN GIULIANO, CASA SANTA, RIGALETTA

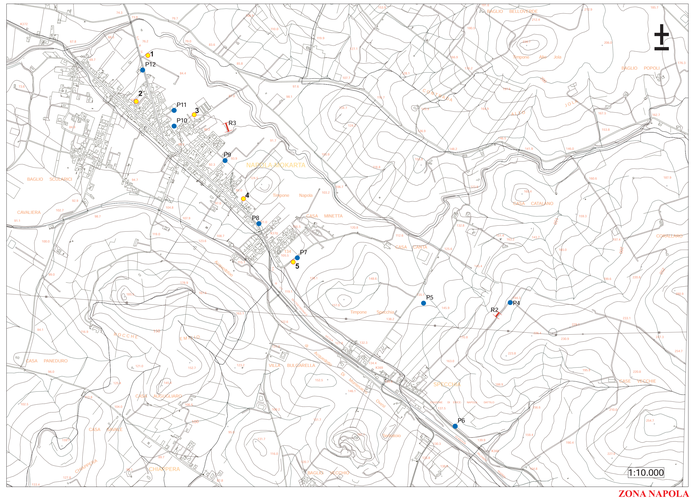

ZONA NAPOLA

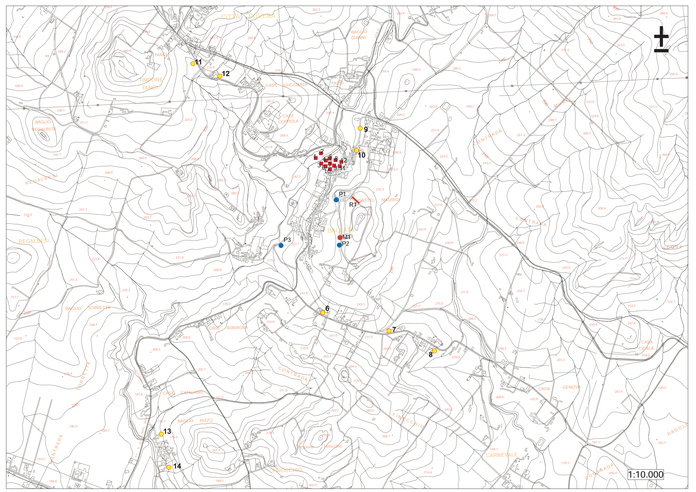

ZONA BALLATA

INDAGINI ESEGUITE PER LO STUDIO IN OGGETTO

- P3 — PROVA PENETROMETRICA DINAMICA E RELATIVO NUMERO D'ORDINE
- M1 — PROSPEZIONE SISMICA TIPO MASW - REMI E RELATIVO NUMERO D'ORDINE
- R2 — PROSPEZIONE SISMICA A RIFRAZIONE E RELATIVO NUMERO D'ORDINE

INDAGINI PASSATE

- Prove penetrometriche per
- Sondaggi per edilizia privata
- S.E.V. Scuola Materna San Giuliano
- Sondaggi geognostici palestra coperta via Europa
- Sondaggi Sismici per prima stesura P.R.G.
- Sbancamenti realizzati per rete fognante Casa Santa
- SG / SA — Sondaggi realizzati.per rete fognante Trapani
- Pozzetti rete fognante Casa Santa
- Sondaggi geognostici per rete fognante Casa Santa
- S.E.V. per prima stesura PRG
- S.E.V. per Piano di Fabbricazione Rigaletta Milo
- Pozzetti e prove penetrometriche per ex calzaturificio
- S.E.V. per prima stesura P.R.G.